

TERRA
CURIOSA

Maison du Tourisme Sambre-Orneau

Rue Sigebert, 3 – 5030 Gembloux
081 62 69 66
info@terracuriosa.be
www.terracuriosa.be

Visit Sombreffe

Rue Pont Piraux, 23 – 5140 Ligny
071 81 83 13
tourisme.ligny@gmail.com



Crédits photos *Photo credits* : Denis Closon, Alex Koupryanoff, Olivier Legardien, MTSO, Arnaud Siquet
Éditeur responsable *Verantwoordelijke uitgever* : Maison du Tourisme Sambre-Orneau
Partenaires *Partners* : Offices du Tourisme de Floreffe, Gembloux et Jemeppe-sur-Sambre, Syndicats d'Initiative de Sambreville et Sombreffe
Graphisme *Grafisch ontwerp* : Studio Kiv'la
Imprimeur *Afdrukken* : Bietlot



Retrouvez le tracé GPX de cette balade
Navigeer op uw smartphone met de GPX-route



TERRA
CURIOSA

VISIT
SOMBREFFE



3

Découverte de Boignée

Op ontdekking door Boignée

Entre charme et patrimoine
Tussen charme en erfgoed



TERRA
CURIOSA



Distance Afstand
10 km



Durée Tijdsduur
2h45



Dénivelé Hoogteverschil
48 m



Départ Vertrek :
Syndicat d'initiative de Sombreffe
Rue Pont Piraux, 23 - 5140 Ligny



Het kasteel van Tongrenelle werd gebouwd op de plaats waar vroeger een laaglandfort stond, dat al in 1209 werd vermeld. Het was omgeven door een slotgracht, die vandaag nog steeds zichtbaar is. Het kasteel werd in de 18e eeuw door zijn eigenaars verlaten, waarna het gandselweg afkalkte. Uiteindelijk werd het in 1860 gesloopt. Vandaag rest enkel nog de statige herenboerderij uit de 17e eeuw met het hoofdgebouw, de stalen en de bijgebouwen en het toegangspaviljoen uit de 18e eeuw.


5 Ferme-château de Tongrenelle Kasteelhoeve van Tongrenelle



De schuren uit de 17e eeuw is bewaard gebleven. Op de hoeve leefden zo'n 40 paarden, wat aantoonde hoe omvangrijk de oogsten waren. Het waterbassin links van de weg langs de gebouwen heeft een 'wez', een oude Waalse term voor een vijver of drinkplas die uit een bron of waterloop ontstaat.

en wallon ancien une mare ou un abreuvoir issu d'une source ou d'un passage d'eau.
Le bassin d'eau présente à gauche de la route qui longe les bâtiments de la ferme est un wez. Ce terme désigne le bassin d'eau présente à gauche de la route qui longe la-Ville, présente dans le village depuis le 11e siècle. Ses bâtiments remontent pour la plupart au 19e siècle, mais une partie des granges du 17e siècle subsiste. Cette ferme utilisait autrefois une quarantaine de chevaux, signe de son importance et de l'étendue de ses cultures.

4 Ferme du Chapitre Ferme du Chapitre



De grote neoromaanse parochiekerk is opgetrokken uit baksteen en blauwe steen en dateert van 1877. De kerk staat op de heuvel van een oude begraafplaats, maar vroeger een andere kerk stond. Die dateerde waarschijnlijk van de 18e eeuw, zoals blijkt uit een steen met het jaartal 1753. In 1976 stond de verzakte klokkentoren op instorten, waarna hij voor de veiligheid werd afgebroken.

3 Église de Boignée Kerk van Boignée

L'église paroissiale est un gros édifice néo-roman en briques et pierre bleue bâti en 1877. Elle se dresse sur la butte de l'ancien cimetière, à l'emplacement d'une église antérieure, probablement construite au 18e siècle comme l'indique une pierre portant le millésime 1753. En 1976, la tour supportant le clocher est démolie car elle menacé de s'effondrer à la suite d'un affaïssement de terrain.



2 Les carrières de Boignée De steengroeven van Boignée

Il s'agit d'une ancienne carrière de pierres calcaires, utilisées à la fois pour la construction mais aussi pour la fabrication de la chaux. Cette partie de la vallée de la ligne comptait en effet jadis de nombreux fours à chaux. De oude kalksteengroeve werd gebruikt voor de bouw maar ook om kalk te fabriceren. In dit deel van de Lignevallei stonden vroeger heel wat kalkovens.



Entre charme et patrimoine
Tussen charme en erfgoed

Op ontdekking door Boignée Découverte de Boignée

3

1 Ligny 1815 Museum
Ligny 1815 Museum
Ancienne ferme restaurée dont les parties les plus anciennes datent du 17e siècle, les bâtiments abritent aujourd'hui un musée consacré aux événements du 16 juin 1815. La grange, transformée en restaurant, a servi d'infirmerie après la bataille.
In de gerestaureerde voormalige hoeve, waarvan de oudste delen uit de 17e eeuw dateren, zit vandaag een museum over de Slag bij Ligny (16 juni 1815). De schuur werd na de slag gebruikt als ziekenboeg en is vandaag omgebouwd tot restaurant.



Hébergement Accommodatie

- 6 L'Escale** (gîte)
Rue du Dooq 58, 5140 Tongrinne
- 7 L'œil de Bœuf** (gîte rural)
Rue du Comté 77, 5140 Ligny

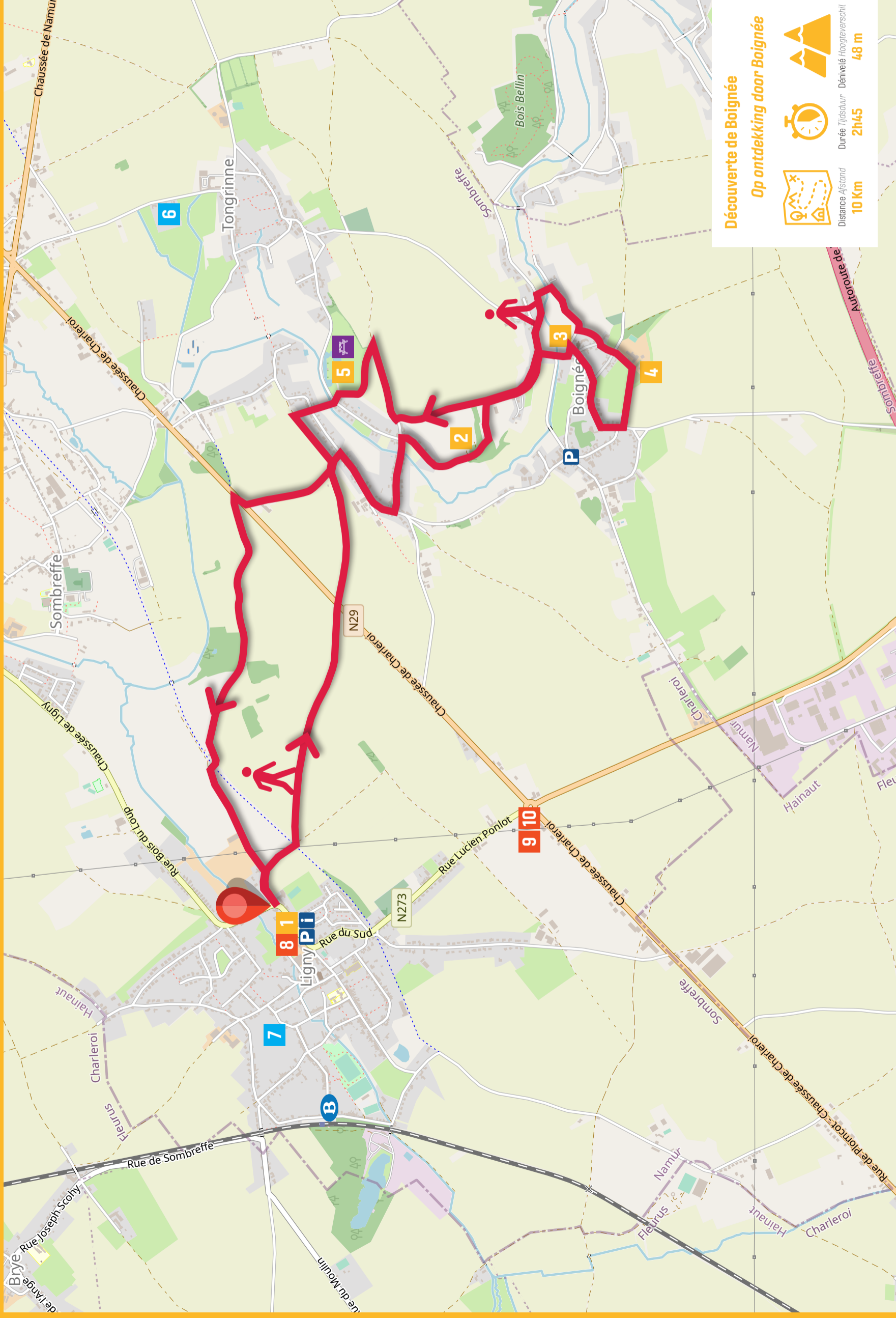
Produits locaux et restauration Lokale producten en restauratie

- 8 La Grange 1815** (restaurant/brasserie)
Rue Pont Piraux 23, 5140 Ligny
- 9 Amarena** - Snack
Rue Lucien Pontlot, 190, 5140 Sombreffe
- 10 Tropi Glaces** - Glacier
Rue Lucien Pontlot, 190, 5140 Sombreffe



Espaces de convivialités Rustplaatsen

- i** Syndicat d'Initiative
et de tourisme
Infokantoor
- P** Parking Parking
- B** Gare Station



Découverte de Boignée Op ontdekking door Boignée





Distance Afstand
10 Km



Durée Tijdsduur
2h45



Dénivelé Hoogteverschil
48 m



Charte du promeneur



Respectons le
code de la route
Respecteer de
verkeersregels



Repartons avec
nos déchets
Neem je afval
mee



Préserveons la
nature
Bescherm de
natuur



N'allumons pas
de feu
Maak geen vuur



Garçons nos
chiens en laisse
Houd je hond aan
de lijn



En période
de chasse
renseignons-nous
Informeer je goed
togens het jachtse-
zoen