



S.O.S. 112

Crédits photos Photo credits : Denis Closon/MTSO, L. Remacle/EHoS, G. Michel
Éditeur responsable Verantwoordelijke uitgever : Terra Curiosa
Partenaires Partners: Offices du Tourisme de Floreffe, Gembloux et Jemeppe-sur-Sambre, Syndicats d'Initiative de Sambreville et Sombrefre
Graphisme Grafisch ontwerp : Studio Kiv'là/ Terra Curiosa
Imprimeur Afdrukken : Hello Print
Crédits fond de carte Basis kaart credits : Service public de Wallonie



Retrouvez toutes nos balades ici
Vind hier al onze wandelingen

Logos for Terra Curiosa, EHoS, Jemeppe Sambre, Wallonie Destination Qualité, and Wallonie VISIT Wallonia.be. Includes a QR code.




Saint-Martin
Saint-Martin

À la limite nord de la commune de Jemeppe, Saint-Martin possède un charme rural indéniable. Lenctos ombragé abrite la petite chapelle Saint-Martin, dernier vestige de l'église paroissiale, constituée une halte particulièrement paisible.



De kasteelhoeve van Balâtre
Balâtre et sa ferme-château

Dominant les vallons du Grand-Vaux et de la Ligne, l'imposante ferme-château de Balâtre témoigne des conflits incessants entre le Comté de Namur et le Duché de Brabant, à l'instar des châteaux de Villerey, Mielmont et Spy.



L'Espace de l'Homme de Spy
L'Espace de l'Homme de Spy

L'ancien « château d'eau » d'Onoz rassemble l'Office du Tourisme et le Centre d'interprétation de l'Homme de Spy. On y découvre l'histoire des fouilles archéologiques menées dans la grotte toute proche, et une reconstruction plus vraie que nature de Spyrou, un des Néandertaliens qui y fut mis au jour en 1886.



Moustier-sur-Sambre
Moustier-sur-Sambre

Moustier-sur-Sambre (du latin « Monasterium Super Moustier-Sambrom ») est connu dès le 7e siècle grâce à son important chapitre de chanoinesse nobles. Des vestiges de sa richesse passée subsistent dans les élégantes maisons qui entourent la place du village.



Jemeppe Par monts et par vaux

Jemeppe door berg en dal



TERRA CURIOSA

Icons for Distance (25 km), Durée (2h), Dénivelé (400 m), and Départ (Point-nœud n°6). Includes the website www.terracuriosa.be.



Chapelle de Monserrat
Kapel van Montserrat

Entre Spy et Onoz, l'itinéraire parcourt l'ancienne route qui reliait autrefois Mons à Namur. Édifiée en 1844, sur le site d'un ancien ermitage, la chapelle de Montserrat abrite une réplique de la Vierge noire et célèbre monastère catalan.



Onoz
Onoz

Établi sur les rives de l'Orneau au pied de la forteresse de Mielmont, Onoz était un lieu de passage important et animé au Moyen-Âge. Des le 13e siècle, la force motrice de l'eau y était exploitée par plusieurs moulins, dont un seul subsiste encore aujourd'hui.

De vallons en plateaux, de village en village à travers champs et campagnes, profitez d'un vaste panorama sur l'histoire et le patrimoine local !
Difficulté : vélo à assistance électrique recommandée (2 belles côtes, de Moustier à Spy et d'Onoz à Saint-Martin).
État des chemins : routes asphaltées à relativement faible circulation et 1,5 km sur une route fréquentée (N930). Nids de poules sur 1 km entre Onoz et Saint-Martin.

Un aperçu de quelques monuments-phares et de cinq villages de l'entité
En overview van enkele belangrijke monumenten en vijf dorpen in de omgeving

Jemeppe par monts et par vaux
Jemeppe door berg en dal





Autres curiosités Andere curiosia

- G Donjon de Villereet** - Xlle siècle
Rue de Villereet - 5190 Saint-Martin
- H Golf de Falnuée**
Place Emile Pirson, 55 - 5032 Mazy
- I Château de Mielmont (domaine privé)**
Rue de Mielmont - 5190 Jemeppe-s-S
- J Terragame Center** - Réalité virtuelle
Route de Sausin, 45 - 5190 Spy
- K Galerie Aarmor** - Galerie d'art
Rue de la Sauvenière, 1 - 5190 Spy
- L Grotte de Spy** - Site paléolithique
Au départ de l'Espace de l'homme de Spy
- M La Roche-qui-tourne** - Menhir
5060 Velaine-s-S



Produits locaux et restauration Lokale producten en restauratie

- N Ferme de Goyet**
Producteur & magasin à la ferme
Rue des Peupliers
190 Jemeppe-sur-Sambre
- O L'Epicurienne** - Boulangerie
Rue des Nobles, 2
5190 Moustier-sur-Sambre
- P La Fourchette à droite** - Restaurant
Place de Balâtre, 123 - 5190 Balâtre
- Q Restaurant-brasserie du Golf**
Rue Emile Pirson, 55 - 5032 Mazy



Espaces de repos Rustplaatsen



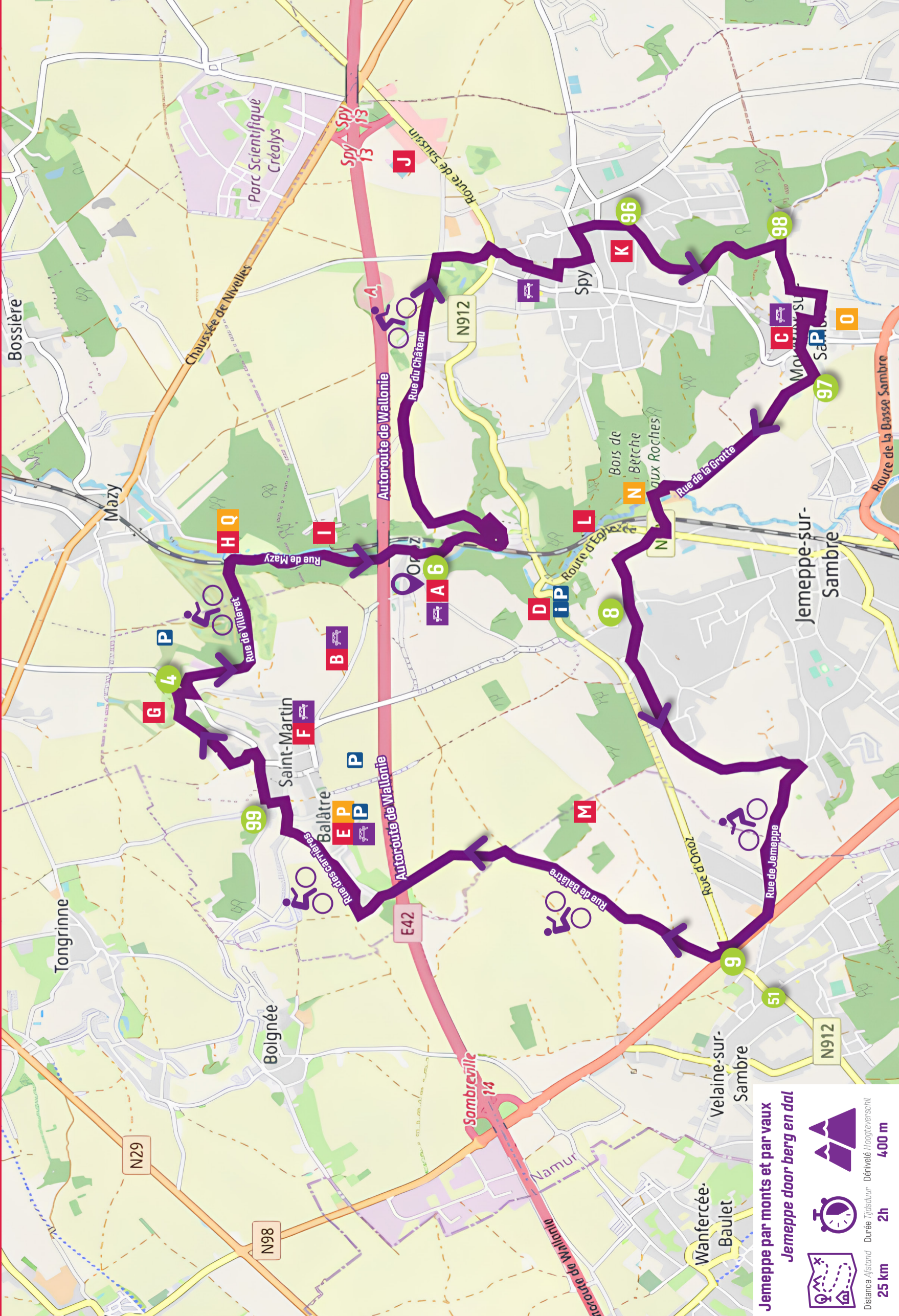
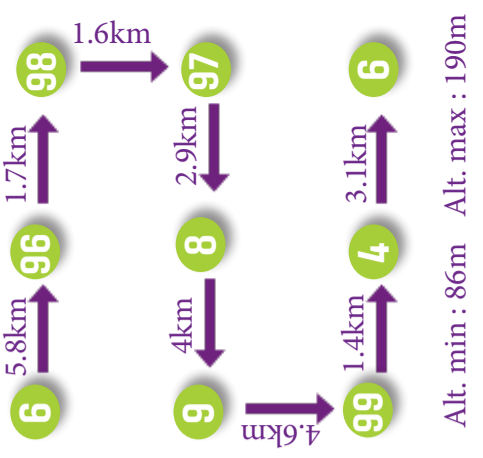
Office du Tourisme Infokantoren



Parking Parking




Point-noeud Knooppunt



Jemeppe par monts et par vaux Jemeppe door berg en dal

Distance Afstand 25 km
Durée Tijdsduur 2h
Dénivelé Hoogteverschil 400 m



Charte du cycliste

Respectons le code de la route
Respecteer de verkeersregels

Repartons avec nos déchets
Neem je afval mee

Préserveons la nature
Bescherm de natuur

N'allumons pas de feu
Maak geen vuur

Gardons nos chiens en laisse
Houd je hond aan de lijn

En période de chasse, renseignons-nous
Informatie bij jachtseizoen