

Terra Curiosa

Rue Sigebert, 3 – 5030 Gembloux

081 62 69 66

info@terracuriosa.be

www.terracuriosa.be

TERRA
CURIOSA



Crédits photos *Photo credits* : Denis Closon, Amandine Couvreur, Bernadette Verhasselt, Agrophot Éditeur responsable *Verantwoordelijke uitgever* : Terra Curiosa
Partenaires *Partners* : Offices du Tourisme de Floreffe, Gembloux et Jemeppe-sur-Sambre, Syndicats d'Initiative de Sambreville et Sombreffe
Graphisme *Grafisch ontwerp* : Studio Kiv'là/ Terra curiosa
Imprimeur *Afdrukken* : Hello Print
Crédi fond de carte *Basis kaart credits* : Service public de Wallonie



Visit Gembloux

Rue Sigebert, 1 – 5030 Gembloux

081 62 69 60

info@visitgembloux.be

www.visitgembloux.be



Syndicat d'Initiative de Sambreville

Grand-Place, 26 – 5060 Auvellais

071 26 03 70

si@commune.sambreville.be

www.sambrevilletourisme.be

Office du Tourisme de Jemeppe-s.-S.

Espace de l'Homme de Spy

Route d'Eghezée, 301-303 – 5190 Onoz

081 74 53 28)

info@hommedespy.be

www.ehos.be

Syndicat d'Initiative de Sombreffe

Rue Pont Piraux, 23 – 5140 Ligny

071 81 83 13

visitsombreffe@gmail.com

www.visitsombreffe.be

Office du Tourisme de Floreffe

Rue du séminaire, 4 – 5150 Floreffe

081 450 333

info@visitfloreffe.be

www.visitfloreffe.be



Retrouvez toutes nos balades ici
Vind hier al onze wandelingen



Tour de Terra Curiosa Ronde van Terra Curiosa



TERRA
CURIOSA



Distance *Afstand*
65,9 km



Durée *Tijdsduur*
4h15



Dénivelé *Hoogteverschil*
642 m



Départ *Vertrek* : Point-noeud n°66
Rue Sigebert 12 – 5030 Gembloux

www.terracuriosa.be



E **Château de Corroy-le-Château**
Le château féodal de Corroy date du 13e siècle et fut construit pour assurer la protection sud du Duché de Brabant. Château de plaine, construit sur le plan du Louvre, il est inscrit sur la liste du patrimoine majeur de Wallonie.
Het feodaal kasteel van Corroy dateert uit 13de eeuw en werd gebouwd door de familie van Vianen om het zuiden van het hertogdom Brabant te beschermen. Het is gebaseerd op een vijfhoekig grondplan, zoals het Louvre, en staat trouwens op de lijst van het uitzonderlijk geschiedenis van de archeologische opgravingen in de nabijgelegen grote en eveneens reconstitue van Spyrou, een van de Neanderthalers van wie er in 1886 botten werden gevonden.



E **Létang de Soye**
Létang résiduel, vestige des trois viviers de l'abbaye de Floreffe, alimentés par le ruisseau du Vivier, affluent direct de la Sambre. Létang de Soye que l'on longe sur sa digue est un plan d'eau enchâssé dans un écrin de verdure.
De Sojivier die we langs de dijk passeren, is een watermassa in een groene omgeving.

E **Abbaye de Floreffe**
L'abbaye de Floreffe fut fondée en 1121 par Saint-Norbert dont l'église abbatiale, remaniée à plusieurs reprises et imposantes constructions s'étant du 12e au 20e siècle, Relevant de l'ordre des Prémontrés, elle dévoile ses charnières, alimentés par le ruisseau du Vivier, affluent direct de la Sambre. Létang de Soye que l'on longe sur sa digue est un plan d'eau enchâssé dans un écrin de verdure.



E **Espace de l'Homme de Spy**
L'ancien « château d'eau » d'Onoz rassemble l'Office du Tourisme et le Centre d'interprétation de l'Homme de Spy. On y découvre l'histoire des fouilles archéologiques menées dans la grotte toute proche, et une reconstitution plus vraie que nature de Spyrou, un des Neanderthaliens qui y fut mis au jour en 1886.
In het voormalige waterpompestation van Onoz vind je vandaag de Toeristische Dienst en het Centre d'interprétation de l'Homme de Spy. Je ontdekt er de geschiedenis van de archeologische opgravingen in de nabijgelegen grote en eveneens reconstitue van Spyrou, een van de Neanderthalers van wie er in 1886 botten werden gevonden.




D **Abbaye de Floreffe**
L'abbaye de Floreffe fut fondée en 1121 par Saint-Norbert dont l'église abbatiale, remaniée à plusieurs reprises et imposantes constructions s'étant du 12e au 20e siècle, Relevant de l'ordre des Prémontrés, elle dévoile ses charnières, alimentés par le ruisseau du Vivier, affluent direct de la Sambre. Létang de Soye que l'on longe sur sa digue est un plan d'eau enchâssé dans un écrin de verdure.

D **Abbaye de Floreffe**
L'abbaye de Floreffe fut fondée en 1121 par Saint-Norbert dont l'église abbatiale, remaniée à plusieurs reprises et imposantes constructions s'étant du 12e au 20e siècle, Relevant de l'ordre des Prémontrés, elle dévoile ses charnières, alimentés par le ruisseau du Vivier, affluent direct de la Sambre. Létang de Soye que l'on longe sur sa digue est un plan d'eau enchâssé dans un écrin de verdure.



G **Moulin des Golettes**
Cet ancien moulin à vent du 18e siècle a été classé en 1988 comme monument historique. Transformé en lieu d'attraction, il se compose d'une salle d'exposition relative l'histoire du moulin, mais également d'une table d'orientation. Deze voormalige windmolen uit de 18de eeuw werd in 1988 opgenomen in de lijst van historische monumenten. Als attractie, met een tentoonstellingsruimte waarin de geschiedenis van de molen geschiedt wordt, maar ook een oriëntatietafel.



A **Brasserie de Bertinchamps**
Ancienne ferme restaurée dont les parties les plus anciennes datent du 17e siècle, les bâtiments abritent aujourd'hui un musée consacré aux événements de juin 1815, la dernière victoire de Napoléon. La grange, transformée en restaurant, a servi d'infirmerie après la bataille.
In de gerestaureerde voormalige hoeve, waarvan de oudste delen uit de 17e eeuw dateren, zit vandaag een museum over de Slag bij Ligny (16 juni 1815). Napoleons laatste overwinning. De schuur werd na de slag gebruikt als ziekenboeg en is vandaag omgebouwd tot restaurant.

B **Ligny 1815 Museum**
Ancienne ferme restaurée dont les parties les plus anciennes datent du 17e siècle, les bâtiments abritent aujourd'hui un musée consacré aux événements de juin 1815, la dernière victoire de Napoléon. La grange, transformée en restaurant, a servi d'infirmerie après la bataille.
In de gerestaureerde voormalige hoeve, waarvan de oudste delen uit de 17e eeuw dateren, zit vandaag een museum over de Slag bij Ligny (16 juni 1815). Napoleons laatste overwinning. De schuur werd na de slag gebruikt als ziekenboeg en is vandaag omgebouwd tot restaurant.

G **Moulin des Golettes**
Cet ancien moulin à vent du 18e siècle a été classé en 1988 comme monument historique. Transformé en lieu d'attraction, il se compose d'une salle d'exposition relative l'histoire du moulin, mais également d'une table d'orientation. Deze voormalige windmolen uit de 18de eeuw werd in 1988 opgenomen in de lijst van historische monumenten. Als attractie, met een tentoonstellingsruimte waarin de geschiedenis van de molen geschiedt wordt, maar ook een oriëntatietafel.



A **Brasserie de Bertinchamps**
Ancienne ferme restaurée dont les parties les plus anciennes datent du 17e siècle, les bâtiments abritent aujourd'hui un musée consacré aux événements de juin 1815, la dernière victoire de Napoléon. La grange, transformée en restaurant, a servi d'infirmerie après la bataille.
In de gerestaureerde voormalige hoeve, waarvan de oudste delen uit de 17e eeuw dateren, zit vandaag een museum over de Slag bij Ligny (16 juni 1815). Napoleons laatste overwinning. De schuur werd na de slag gebruikt als ziekenboeg en is vandaag omgebouwd tot restaurant.

A **Brasserie de Bertinchamps**
Ancienne ferme restaurée dont les parties les plus anciennes datent du 17e siècle, les bâtiments abritent aujourd'hui un musée consacré aux événements de juin 1815, la dernière victoire de Napoléon. La grange, transformée en restaurant, a servi d'infirmerie après la bataille.
In de gerestaureerde voormalige hoeve, waarvan de oudste delen uit de 17e eeuw dateren, zit vandaag een museum over de Slag bij Ligny (16 juni 1815). Napoleons laatste overwinning. De schuur werd na de slag gebruikt als ziekenboeg en is vandaag omgebouwd tot restaurant.

Ronde van Terra Curiosa

Tour de Terra Curiosa



Partez pour une balade à travers le territoire de Terra Curiosa | Parcourez ses bois et ses champs, visitez ses villages et suivez le fil de la Sambre. Grâce aux Points-Noeuds, vous pouvez modifier cette balade suivant vos envies.
Ga voor een slenter door het grondgebied van Terra Curiosa! Verken de bossen en velden, bezoek de dorpen en volg de loop van de Sambre. Dankzij knooppunt kunt u deze wandeling naar wens aanpassen.

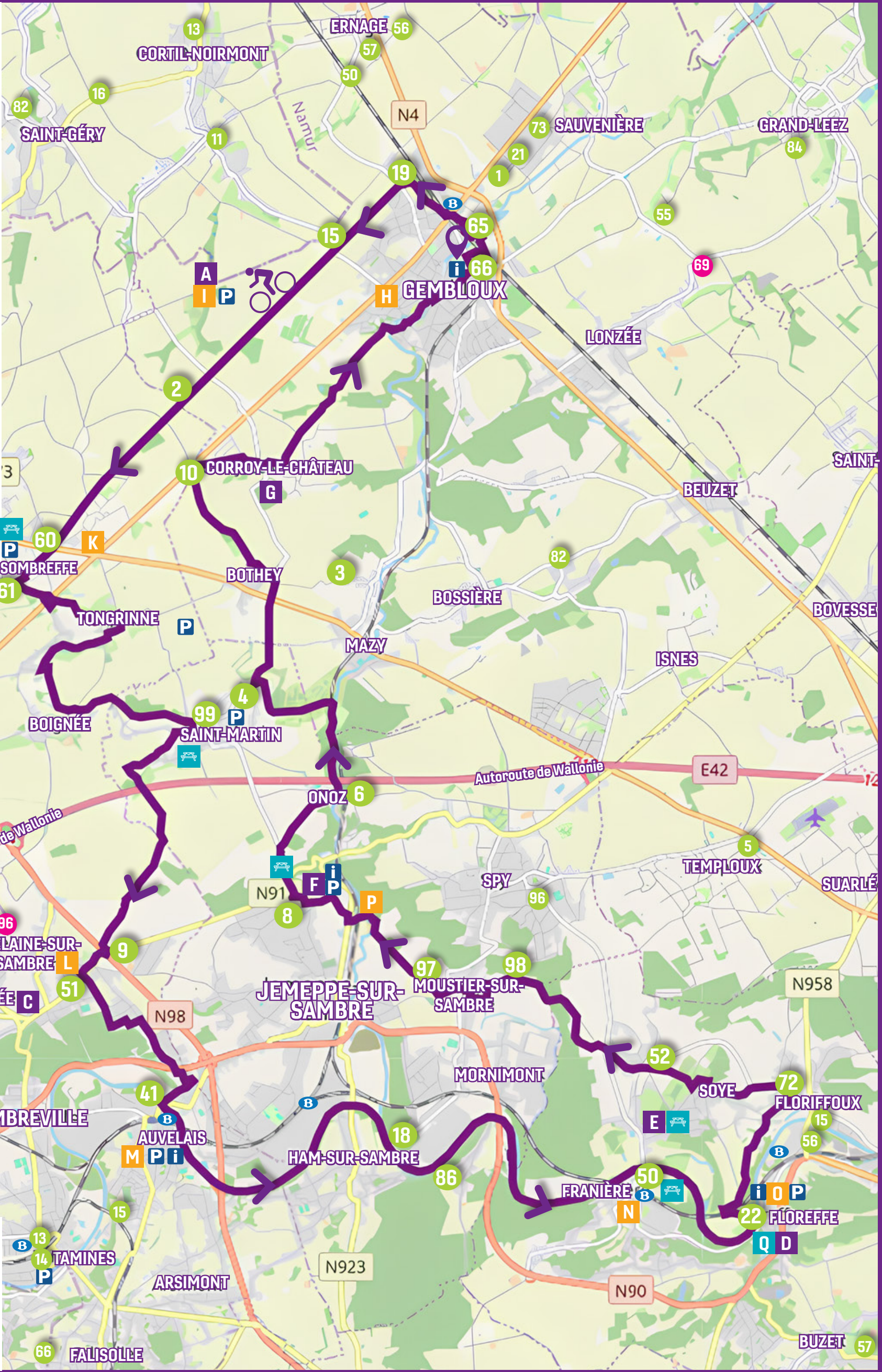
Produits locaux et restauration
Lokale producten en restauratie

- H** Frit'City - Friterie
Rue Gustave Fiévet, 10 - 5140 Sombreffe
- I** Table de Bertinchamps - Terroir
Rue de Bertinchamps, 4 - 5030 Gembloux
- J** La grange 1815 - Cuisine française
Rue Pont Piraux, 23 - 5140 Ligny
- K** La Cabanière - Boutique de terroir
Chée de Nivelles, 24 - 5140 Sombreffe
- L** Chez Marthe - Artisan glacier
Place du Onze Novembre - 5060 Velaine
- M** Chez le Capitaine - Restaurant
Rue de Falisolles, 33 - 5060 Auvélais
- N** Mets Dits Vins - Gastronomie
Rue du Calvaire, 3 - 5150 Franière
- O** Baromètre - Restaurant
Rue Camille Girout, 11 - 5150 Floreffe
- P** Ferme de Goyet
Producteur & magasin à la ferme
Rue des Peupliers
190 Jemeppe-sur-Sambre

Espaces de repos
Rustplaatsen

- Q** Aire de Motorhomes des Rives du Nangot
Rue des déportés, 38 - 5150 Floreffe

- i** Office du Tourisme Infokantoor
- P** Parking Parking
- B** Gare Station
- n°** Point-noeud Knooppunt
- n°** Futur point-noeud Toekomst Knooppunt

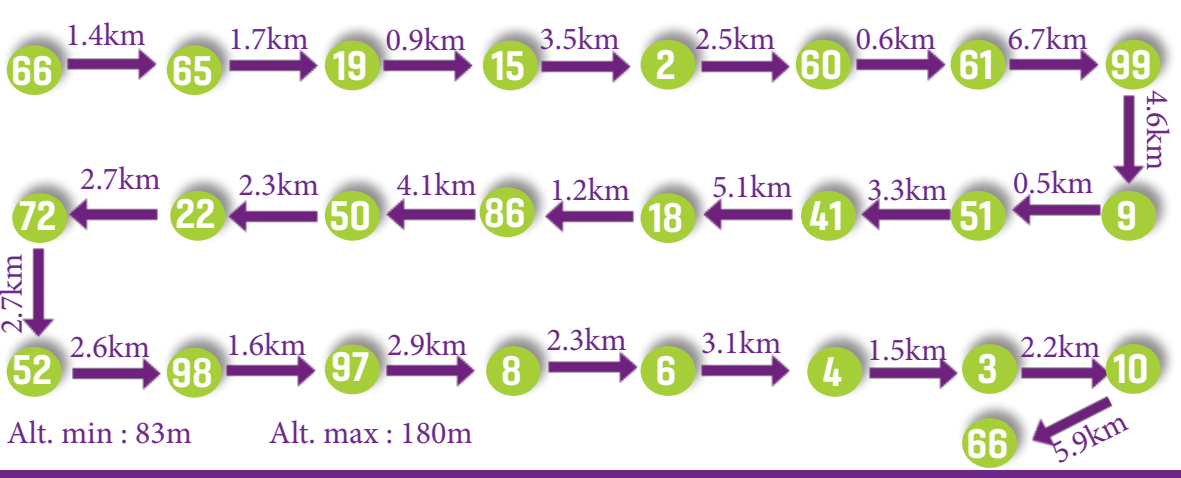


Tour de Terra Curiosa
Ronde van Terra Curiosa

Distance Afstand
65,9 Km

Durée Tijdsduur
4h15

Dénivelé Hoogteverschil
642 m



Charte du cycliste

- Respectons le code de la route
Respecteer de verkeersregels
- Repartons avec nos déchets
Neem je afval mee
- Préservons la nature
Bescherm de natuur

- N'allumons pas de feu
Maak geen vuur
- Gardons nos chiens en laisse
Houd je hond aan de lijn
- En période de chasse, renseignons-nous
Informeer je goed tijdens het jachtseizoen