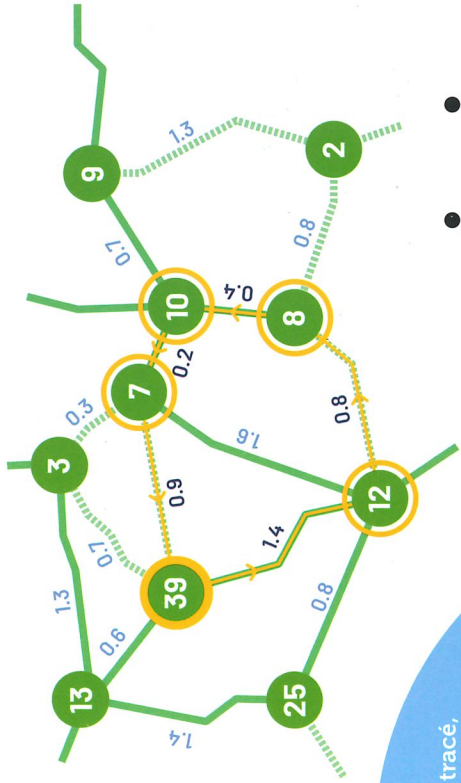


Comment créer ma balade? Hoe te ontwerpen mijn wandeling?

L'intersection de plusieurs liaisons pédestres constitue un nœud. Pour créer votre itinéraire, imaginez une route allant de points-nœuds en points-nœuds, notez cette succession de points et suivez-les.

De kruising van verschillende voetgangersverbindingen vormt een knooppunt. Om je route te creëren, stel je een route voor die van knooppunten naar knooppunten gaat, noteer deze opeenvolging van punten en volg ze.



Créer son tracé,
route interrompue,
panneau abîmé,
plus d'info, ...



Een route samenstellen,
route onderbroken,
beschadigd bord,
meer info, ...

www.sombreffe.be/pnp



POINT-NOEUD
KNOOPPUNT
KNOTENPUNKT



Balades sur un plateau Wandelingen op een plateau

Découvrez Sombreffe,
au fil des points-nœuds pédestres

Ontdekt Sombreffe,
over de wandelknooppunten



Gestreefd door de wind, een zegen voor de windmolens, biedt het plateau prachtige landschappen waarin je jezelf verliest tussen kleine bossen en gehuchten. Dit uitgestrekte, door talloze riviertjes subtiel gerimpelde landbouwgebied, is getuige geweest van talrijke veldslagen. Nu staan boerderijen, winkels, dynamische bedrijven en woningen er vredig naast elkaar. Dankzij de knooppunten kunt u uw eigen route samenstellen en deze prachtige regio ontdekken. Geniet van uw wandeling. En van de prachtige ontdekkingen.

Gestreefd door de wind biedt
het plateau prachtige open
landschappen.

Welkom in het land van de 3 provincies, doorkruist door een Romeinse heirbaan die de stroomgebieden van de Schelde en de Maas met elkaar verbindt.

Wandel van dal tot vallei tussen boerderijen en kastelen uit de tijd waarin de hertog van Brabant en de graaf van Namen streeden om onze graanschuur.

le plateau vous offre de magnifiques paysages où le regard se perd entre bosquets et hameaux.
Ces grandes terres agricoles, témoins de multiples batailles, sont subtilement ridées par de nombreux ruisseaux. Aujourd'hui y cohabitent, dans la quiétude, fermes, commerces, entreprises dynamiques et habitat.
Vous pouvez concevoir votre itinéraire et découvrir cette belle région grâce aux points-nœuds ! Bonne balade. Belles découvertes.

Câliné par les vents, le plateau
vous offre de magnifiques
paysages ouverts.

Bienvenue au pays des 3 provinces, coupé par une chaussée romaine, qui renvoie dos à dos les bassins de l'Escaut et de la Meuse. Câliné par les vents, aubaine des éoliennes,

De vallée en vallon, promenez-vous entre fermes et châteaux venus d'un temps où Duc de Brabant et Comte de Namur se disputaient notre grenier à blé.


Découvrez Sombreffe, au fil des points-nœuds pédestres

Ontdekt Sombreffe, over de wandelknooppunten


Balades sur un plateau Wandelingen op een plateau

Points d'intérêt Bezienswaardigheden


- 1 Chaussée romaine I^e eeuw
- 2 Romijnse heirbaan I^e eeuw
- 3 Château médiéval XII^e eeuw
- 4 Middelleeuws kasteel XII^e eeuw
- 5 Château deau XX^e eeuw
- 6 Watertoren XX^e eeuw
- 7 Calvaire XVII^e eeuw
- 8 Kruisbeeld XVII^e eeuw
- 9 Les 3 viviers
- 10 La Goffe
- 11 Chapelle de Walcourt XVIII^e eeuw
- 12 Kapel van Walcourt XVIII^e eeuw
- 13 Eglise XVI^e eeuw
- 14 Château-ferme XVI^e eeuw
- 15 Kasteelboerderij XVI^e eeuw
- 16 Tour médiévale XIV^e eeuw
- 17 Middelleeuwse toren XIV^e eeuw
- 18 Pastorie
- 19 Château de Tongrenelle
- 20 Kasteel van Tongrenelle
- 21 Zone humide
- 22 Waterrijk gebied
- 14 Ecole et ancien presbytère
- 15 Porche de ferme remarquable
- 16 Opvallend boerderijportiek
- 17 La « Thour » XVI^e eeuw
- 18 Ferme du Chapitre
- 19 Kapittelhoeve
- 20 Ligny 1815 Museum
- 21 Museum Ligny 1815
- 19 Moulin XIV^e eeuw
- 20 Molen XIV^e eeuw
- 20 Le Canon
- 21 Eglise Saint Lambert
- 21 Sint-Lambertuskerk
- 22 Ferme den Haut




Tongrinne



Sombreffe



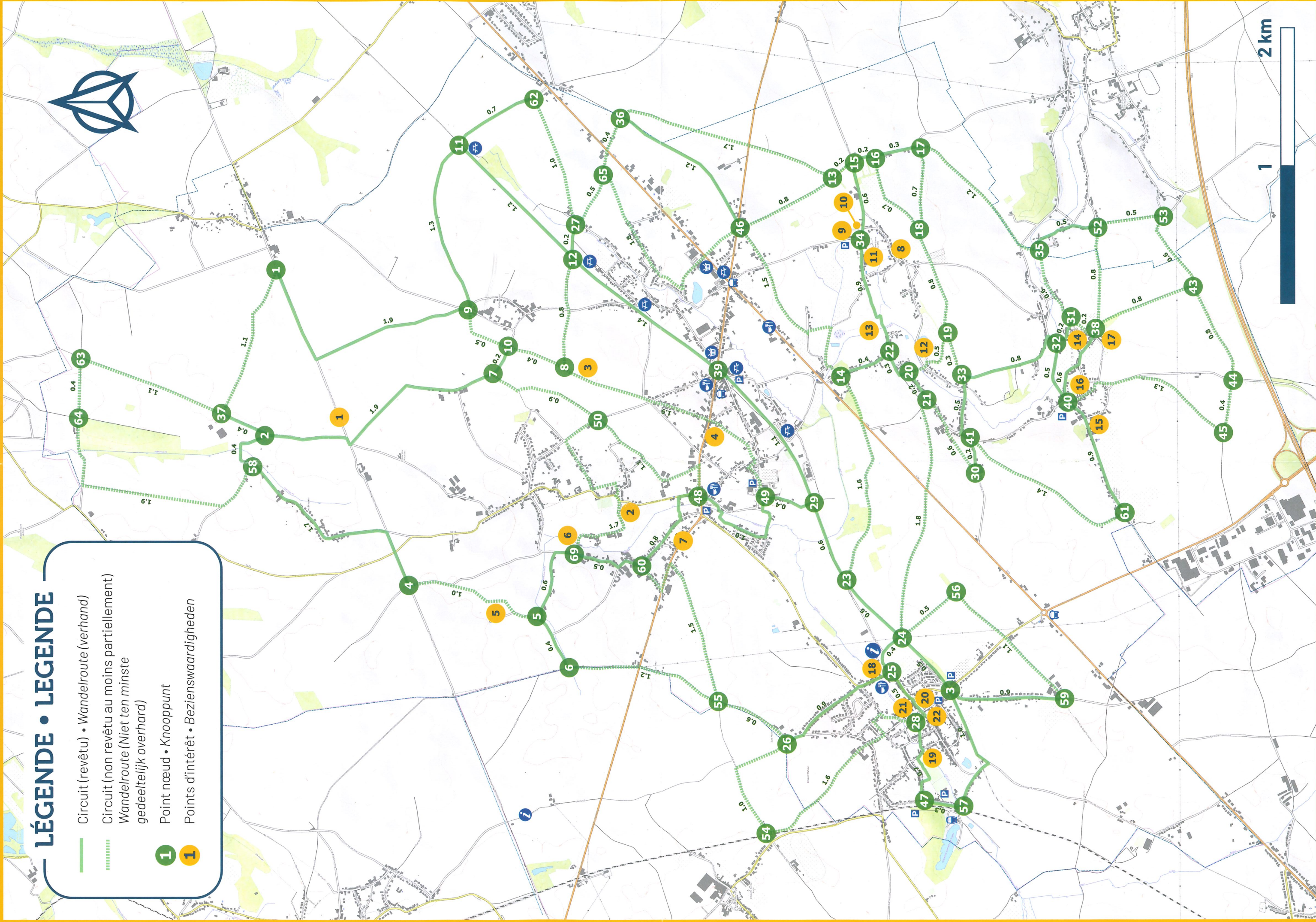

Ligny



Boignée

LÉGENDE • LEGENDE

-  Circuit (revêtu) • Wandelroute (verhard)
-  Circuit (non revêtu au moins partiellement)
Wandelroute (Niet ten minste gedeeltelijk overhard)
-  Point nœud • Knooppunt
-  Points d'intérêt • Bezienswaardigheden



1 2 km